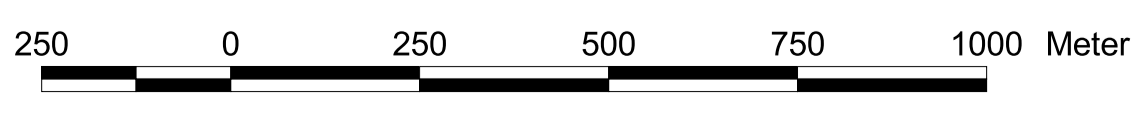




Hinweis: Der Flächennutzungsplan besteht aus den zeichnerischen Darstellungen auf 5 Kartenblättern im Maßstab 1:10.000 und einem Legendenblatt (Blatt 1) sowie der textlichen Begründung / Erläuterungsbericht

Datengrundlage: Digitale Katasterdaten des Katasteramtes des Rheingau- Taunus- Kreises (Stand: Januar 2002)



 Gemeinde Schlangenbad			
Flächennutzungsplan Teilbereich Bärstadt und Hausen			
Verfahrensträger: Gemeinde Schlangenbad			
MASSSTAB:	BEARBEITET:	GEZEICHNET:	98FNSB
1:10.000	Herrchen/ Meinhardt	Meinhardt	Blatt 4
März 2006 Datum		Dieter Herrchen	
 HERRCHEN & SCHMITT LANDSCHAFTSARCHITEKTEN SCHÜTZENSTRASSE 4 65195 WIESBADEN			